



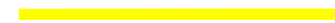


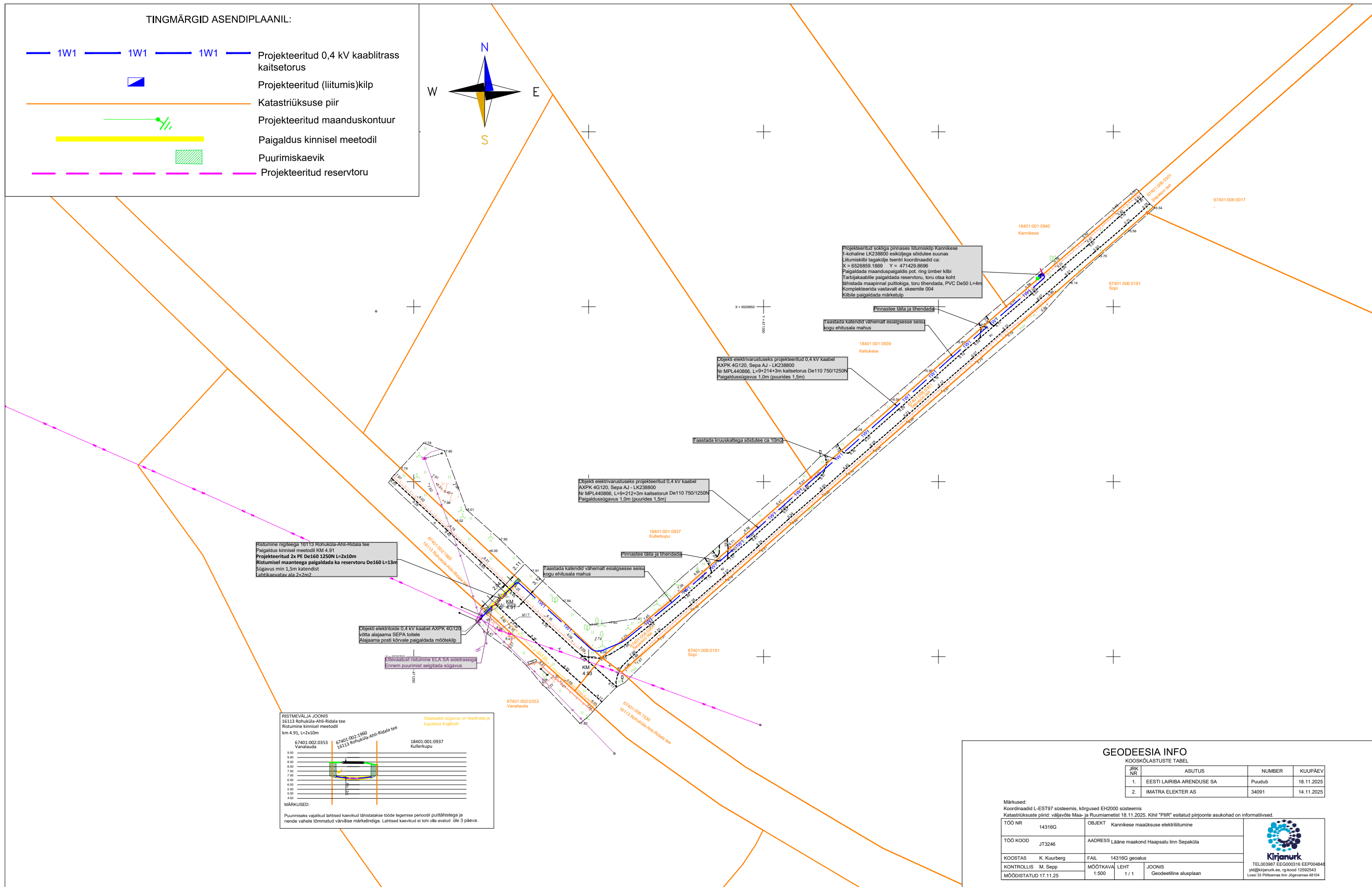
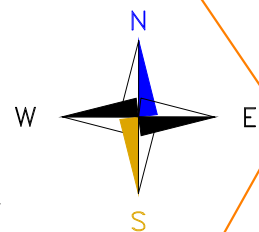


TINGMÄRGID ASENDIPLAANIL:

-  Projekteeritud 0,4 kV kaablitrass kaitsetorus
-  Projekteeritud (liitumis)kilp
-  Katastriüksuse piir
-  Projekteeritud maanduskontuur
-  Paigaldus kinnisel meetodil
-  Puurimiskaevik
-  Projekteeritud reservtoru



Ristumine riigiteega 16113 Rohuküla-Ahi-Ridala tee  
Paigaldus kinnisel meetodil KM 4.91  
Projekteeritud 2x PE De160 1250N L=2x10m  
Ristumisel maanteega paigaldada ka reservtoru De160 L=13m  
Sügavus min 1,5m katendist  
Lahtiaevatav ala 2,2x2m<sup>2</sup>

Objekti elektrilise 0,4 kV kaabel AXPK 4G120 võtta alajaama SEPA toitele  
Alajaama posti kõrvale paigaldada mõõtekilp

Ellevaakust ristumine ELA SA sidetassiga  
Ennem puurimist selgitada sügavus

**RISTUMISVÄLJA JÕONIS**  
16113 Rohuküla-Ahi-Ridala tee  
Ristumine kinnisel meetodil  
km 4.91, L=2x10m

67401-002-0353 Vanalauda  
67401-002-1960 16113 Rohuküla-Ahi-Ridala tee  
18401-001-0937 Kullerkupu

Sidekaabli sügavus on teadmata ja kujutatud ingkult!

**MÄRKUSED:**  
Puurimiseks vajalikud lahtised kaevikud tähistatakse tööde tegemise perioodi puittähistega ja nende vahelise lõmmatavad värviise märkelindiga. Lahtised kaevikud ei tohi olla avatud üle 3 päeva.

**GEODEESIA INFO**

KOOSKÖLASTUSTE TABEL

JRK NR	ASUTUS	NUMBER	KUUPÄEV
1.	EESTI LAIRIBA ARENDUSE SA	Puudub	18.11.2025
2.	IMATRA ELEKTER AS	34091	14.11.2025

Märkused:  
Koordinaadid L-EST97 süsteemis, kõrgused EH2000 süsteemis  
Katastrüksuste piirid: väljavõte Maa- ja Ruumiametist 18.11.2025. Kihil "PIIR" esitatud piirjoonte asukohad on informatiivsed.

TÖÖ NR	14316G	OBJEKT	Kannikese maauksuse elektriliitumine
TÖÖ KOOD	JT3246	AADRESS	Lääne maakond Haapsalu linn Sepaküla
KOOSTAS	K. Kuurberg	FAIL	14316G geaalus
KONTROLLIS	M. Sepp	MÕÖTKAVA	LEHT
MÕÖDISTATUD	17.11.25	1:500	1/1
		JOOIS	Geodeetiline alusplaan



**Märkused:**

- Projekt on teostatud digitaliseeritud alusplaanile vastavalt Imatra Elekter AS poolt väljastatud projekteerimisülesandele nr LT-33779L.
- Kaablite ja elektriseadmete paigaldamisel järgida kehtivates normdokumentides sätestatud ja valmistajatehase nõudeid. Normdokumentide nimekirja vt. seletuskirjast.
- Enne ehitustööde algust tuleb projekteeritud kaablitrassi asukoht looduses maha märkida.
- Maakaabel paigaldada minimaalselt 1,0m sügavusele, ristumisel maanteega sügavus 1,5m. Ristumised teiste kommunikatsioonidega vt. seletuskirjast. Ristumistel muu tehnovõrguga kutsuda kohale tehnovõrkude esindajad.
- Kõik trassid on kooskõlastatud maaomanikega ning teiste kommunikatsioonide valdajatega.

**Projekt**

**Kannikese kinnistu elektriliitumine, Sepaküla, Haapsalu linn, Lääne maakond (JT3246)**

**Tellija**

**Elektrilevi OÜ**



E-post estonia@leonhard-weiss.com  
Telefon +372 601 2285  
Registrikood 12083348

Joonis		Üldasendiplaan		Joonise nr	
Projekteeris	Ivo Rohula			56 761 280	Mõõtkava M 1:1000
Kontrollis	A.Erik			53 090 199	Stadium Tööprojekt
					Keel EST
					Leht 1
					Lehti 3